Eidsfjell – 1333 moh

Dette er den mest markerte av toppene på vestsiden av Norefjorden/Kravikfjorden. Fra varden på toppen her får man et flott rundskue og kan se svært langt. På klare høstdager kan man bl.a. få øye på Tryvannstårnet v/Oslo, drøyt 90 km unna.

Turbeskrivelse:
Turen opp til toppen er på ca. 6,5 km, med en total stigning på 470 høydemeter.

Adkomst:
Fra Norefjord sentrum følges fylkesveien på vestsiden av fjorden sørover. Etter 4,2 km ved Søre Eide: Ta opp bomvei til høyre; merket Eide-Persbu. Etter 7,5 km på svingete vei kommer man opp til Roe seter. Her står skilt «Eidsfjell 6,5 km» ved veien. Parker her.

Merking; Man går hele tiden på god sti som er blåmerket.

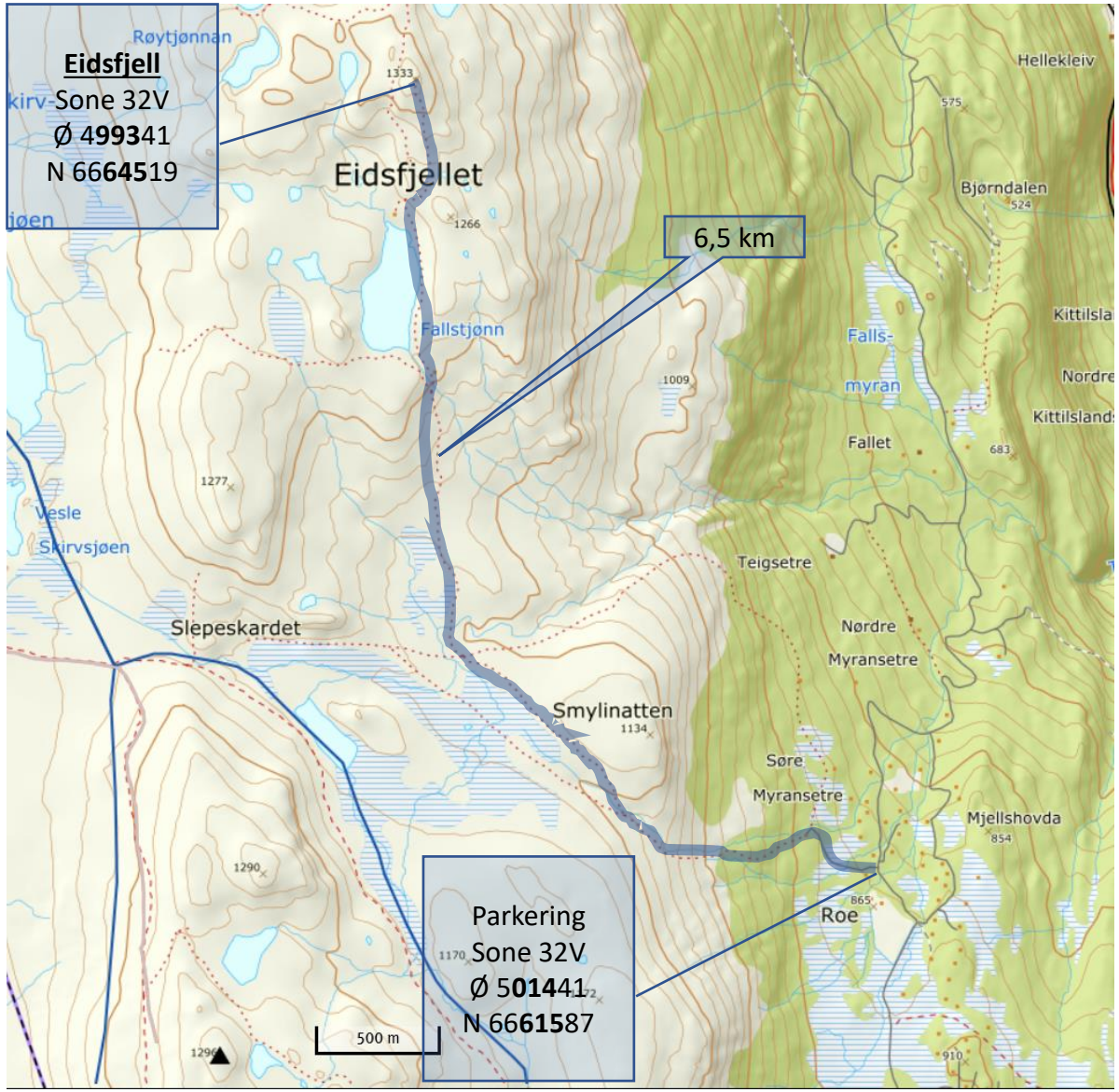

Nybufjellet – 963 moh

Åpent fjellparti på østsiden av Verjedalen i Ytre Nore. Området utgjør størstedelen av Nore og Uvdal del av Trillemarka naturreservat. Flott utsikt i alle retninger fra toppen, sørover kan man blant annet se TV-masten på Jonsknuten ved Kongsberg.

Alt 1:
Kjør veien innover i Verjedalen, bomvei. Ta av på sidevei mot høyre inn til Krossen, står skilt med 1555-1557. Fra enden av veien her går det sti, skiltet Nybufjellet 2 km, og er blåmerket hele veien opp til varden. Etter 1 km så må dere krysse en bekk, og der står det også et skilt med Nybufjell. Det er ikke sti den siste delen. Høyeste toppen med varde og kasse.
Alt.2: Kjør inn Verjedalsveien. Ca 500 meter innenfor Vergjestulen tar det av en traktorvei mot høyre. Parker her, kryss elva og gå så traktorveien oppover lia. Der veien slutter fortsetter man videre opp lia gjennom skogen, etter hvert åpner terrenget seg, og man kommer opp på fjellpartiet.
Alt.3: Kjør Verjedalsveien innover, rett etter Hanshaugen tar det av sidevei mot høyre over elva. Følg denne veien innover til Lauvbrenna. Parker her, forbudt å kjøre lenger oppover pga grensa til verneområdet. Herfra går det bratt traktorvei videre opp til Svarttjønn. Gå på venstre side av tjønnet, fortsett nordover (ikke for langt mot vest) og etter hvert kommer man opp i åpnere fjellskog mot Solli-tjønnan. Litt bratt og ulendt terreng enkelte plasser, men ikke umulig å komme seg opp på toppen også fra denne kanten.

Nybufjellet ligger også på UT.no appen. Kassa er plassert ved varden på den høyeste toppen (ikke på noen av avmerkete trig.merkene lenger nord og vest)
UTM Ø (5) 084 N (66) 738

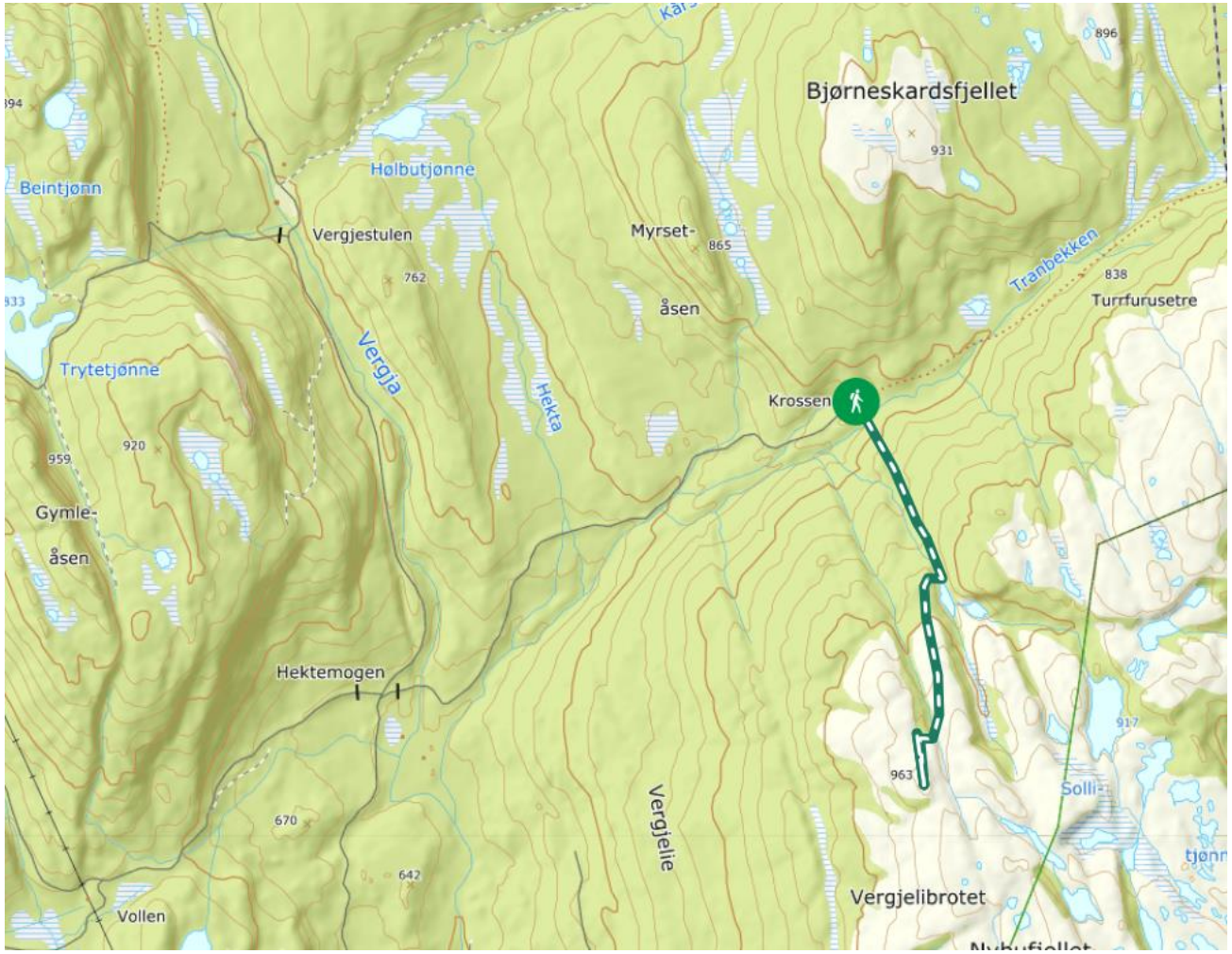

Birgitshovda – 668 moh

Er en ”nærtopp” med utsikt mot Uvdal. Er en lett topp å nå.

NY RUTE

Ta avkjøring ved Dokkebergbrua. Kjør ca 1 km på Vestsidevegen til bom (50 kr) ved Odden. Kjør Setervegen 2,3 km, og parker her (kjør forbi innkjørselen til Arnesgarden). Merket godt i starten på ned siden av veien, og det er i underkant av 1 km opp til toppen. Merket i trærne med «sperrebånd» til stiene møtes rett før stigning opp på toppen. Litt bratt siste delen. Postkassa er plassert ved ett liggende flymerke.

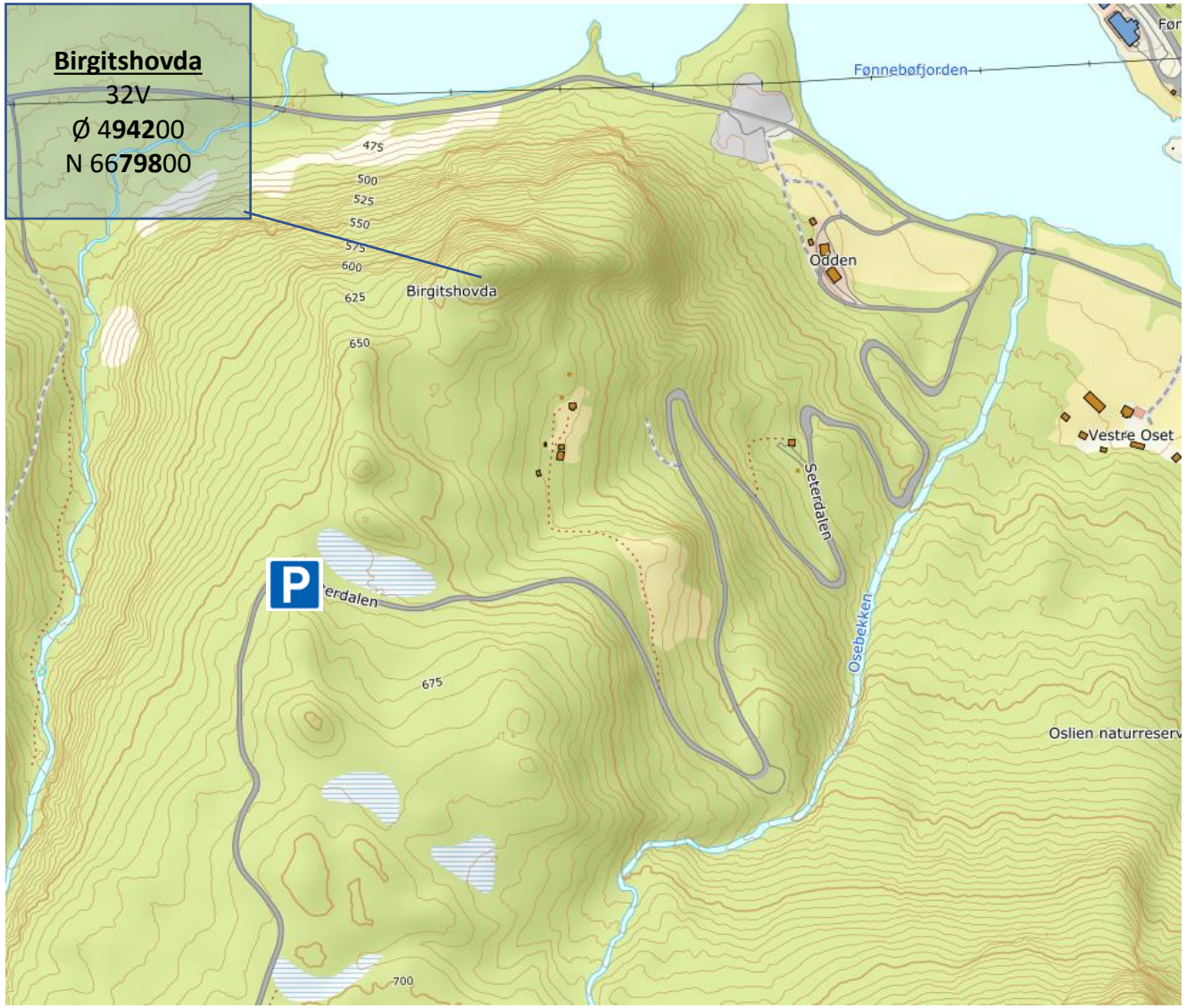

Hanskonatten – 732 moh

Toppen rett opp for Norefjord sentrum. Fin utsikt over Norefjorden og ytre Nore.

Alt 1: Kortest er det å kjøre mot Juvsgrenda. Kjør veien med skilt 247-251, mot Setre. Parker ved bommen, og gå veien mot Noretjern. Hanskonatten vil du hele tiden ha på høyre side når du går innover. Postkassa står ved «flymerket».

Alt 2 : Parker ved Numedal videregående, og følg veien opp til Norehaugen. Merket med grønt skilt rett før bolighus. Tydelig sti, og blåmerket opp til toppen. Bratt

Turen finnes på UT.NO – søk på Hanskonatten

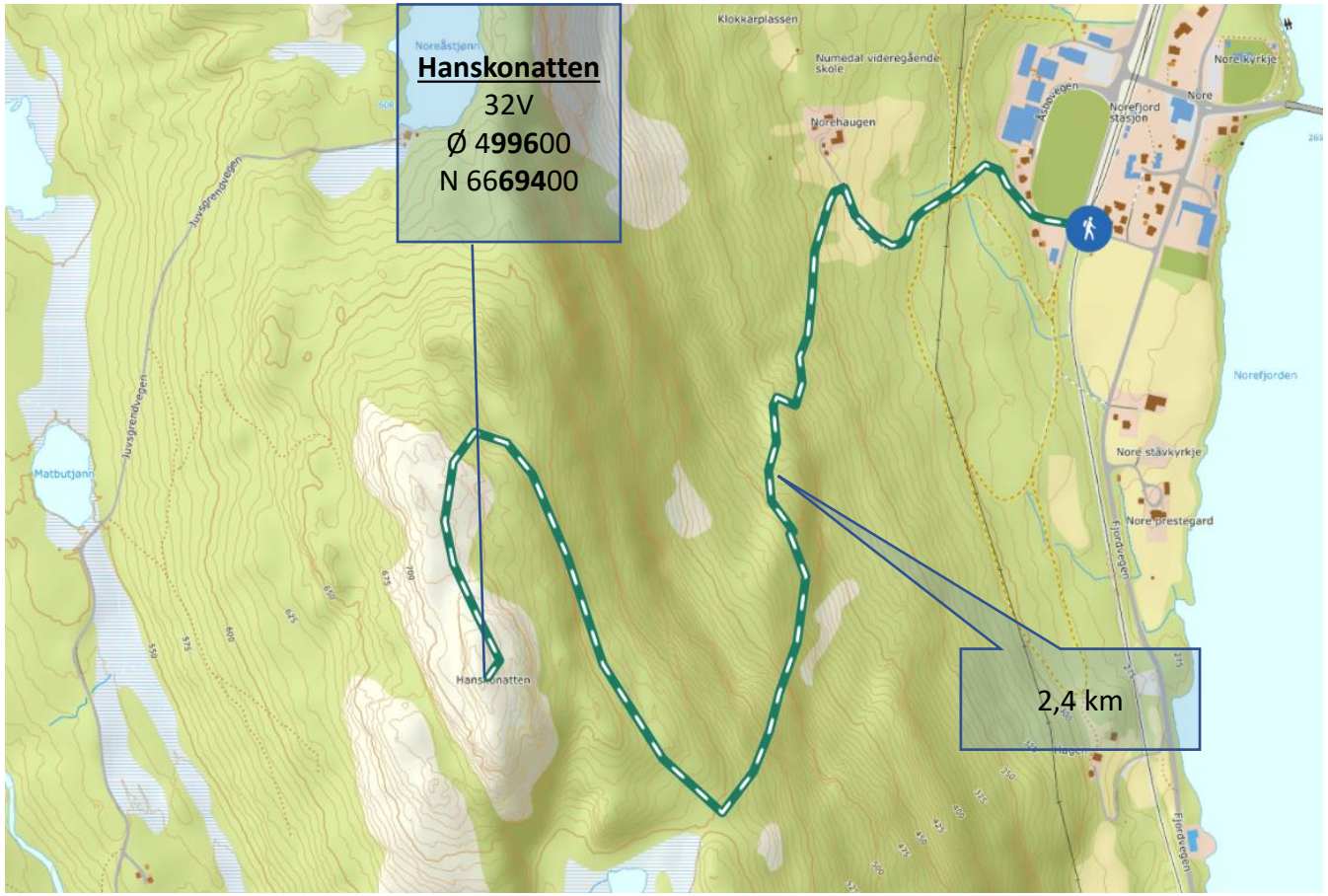

Brennnatten – 1213 moh

Høyeste toppen i fjellparti mellom Åsbøgrend/Ålykkjen. Flott utsikt både i sør-østlig retning utover Ytre Nore og Numedal, og ikke minst vestover mot Ålykkjen og Uvdal.

Alt.1. Kjør Juvsgrendvegen (bomavgift) til Breiset (enden på vegen). Herfra går det flere merkete stier (i retning Åsbøgrend) som alle passerer i nærheten av og gir gode muligheter til å nå toppen

Alt.2. Ta av Rv 40 ved Dokkeberg, 1,5 km nord for Rødberg, og kjør den bratte Kleivstulvegen (bomveg) til endes. Fra Bakkester kan man følge sti/gammel setervei som starter rett bak setra, og videre opp øst, gjennom skogen mot fjellet, og så videre (nordover) i kupert fjellterreng opp mot toppen.

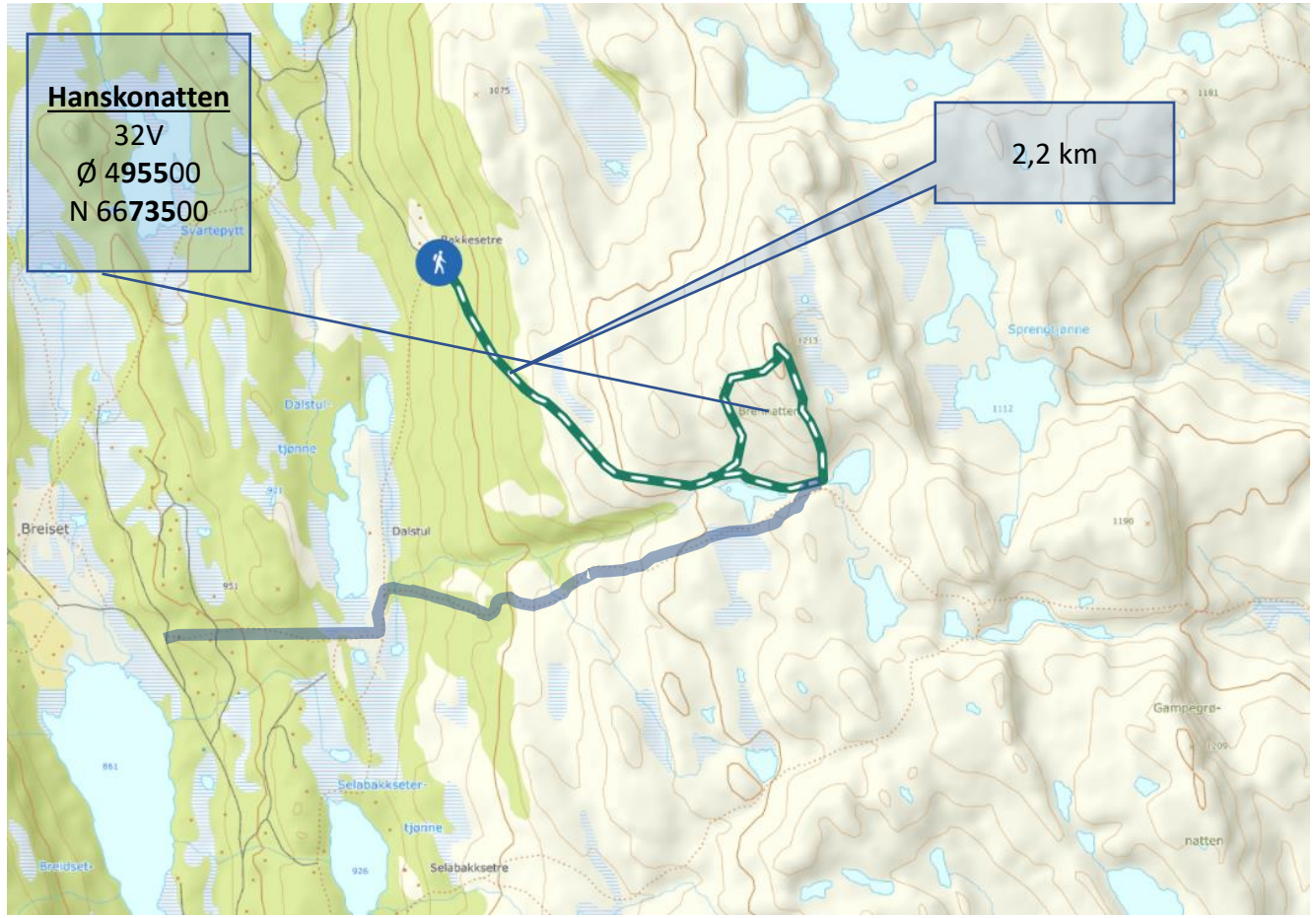

Landssnipen – 930 moh

Markert, meget spiss topp på høydedraget mellom Borgegrend og Øygardsgrend.

Denne toppen kan nås fra ”begge sider”.
Fra Borgegrend er det best utgangspunkt fra veien opp mot Landsgård,

Enklest kanskje fra Øygardsgrend og veien opp mot gården Skreprud (skilt 481-501). Ikke parker i tunet i Skreprud. Etter å ha gått igjennom tunet på Skreprud fortsetter man videre oppover på bratt traktorvei. Etter ca 400 meter tar det av sti mot høyre merket, merket med et «TRIMTROLL». (henger også blå bånd i trærne oppover stien). Følg denne videre oppover gjennom skogen, og etter ca en drøy km åpner terrenget seg, og man kommer fram til toppen med stupet rett ned framfor seg. Forsiktig!

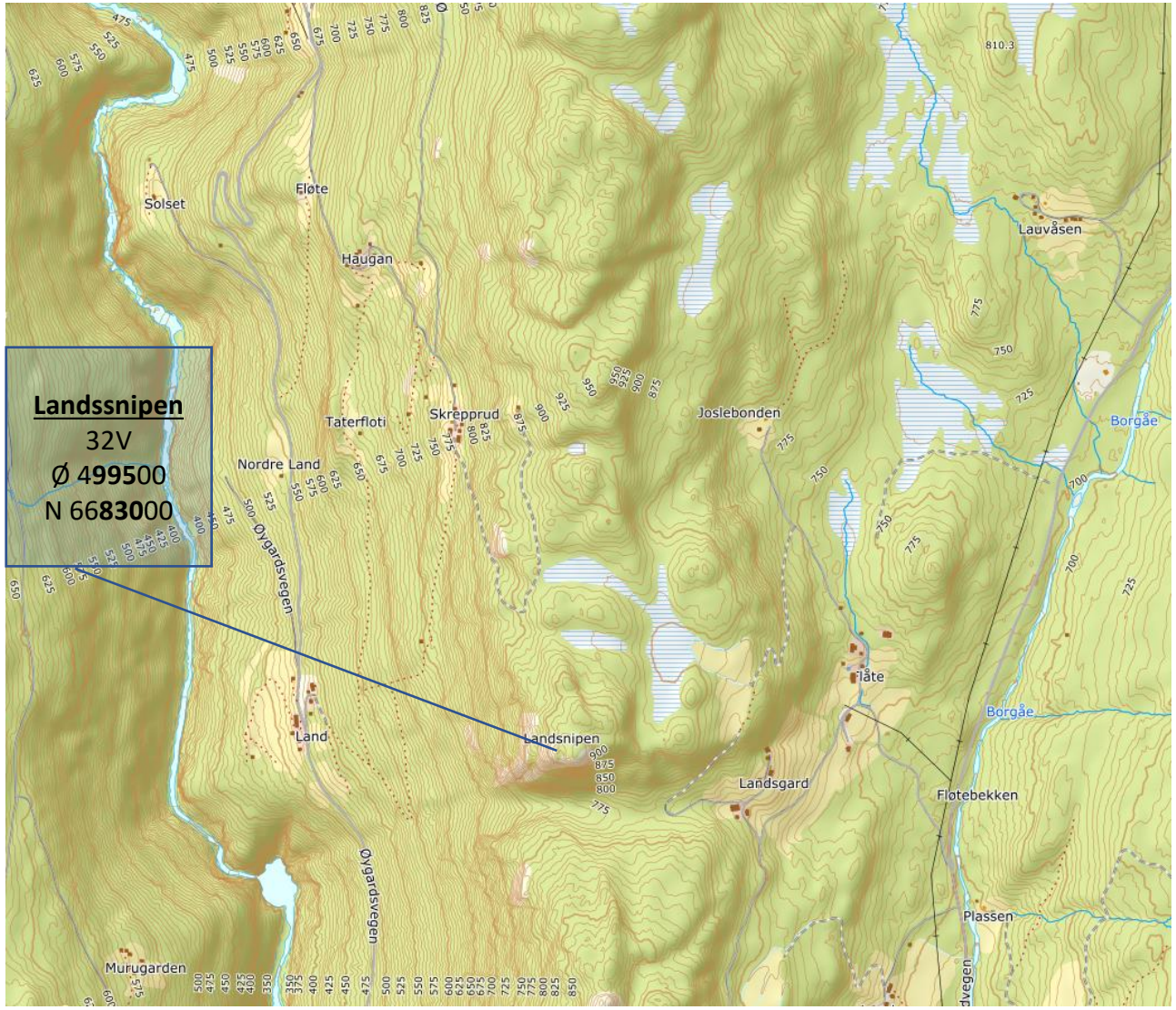

Synhovd – 1438 moh

Markert høy, spiss topp på nordsiden av Sønstevatn/imingdalen. Kjempeutsikt i alle retninger. Kjør til Imingfjell Turistheim. Sving til høyre ved dammen og fortsett veien innover på nordsiden av Sønstevatn i retning mot Vikstul, bomvei.

Alt. 1: Søre Nordmannsslepa tar av fra veien (3 km vest for Imingfjell). Denne slepa kan man følge et stykke. Før Buvatn, omtrent på høyde med Urhovda, tar man av stien og dreier vestover oppover mot Styggetjønnan, passerer disse på nordsiden og videre opp mot toppen. Ca 6 km

Alt 2: Fra dammen/bommen, kjører dere 6 km. Parkeringslomme med markert sti ved siden av bekk. Hold den venstre stien når dere kommer opp bratta. Den går helt til toppen. Den er delvis markert med småvarder. Ca 4 km

Alt. 3: Man kan også kjøre veien videre inn mot Vikstul, (siste 2 km stengt med bom). Herfra går det god sti oppover mot Synhovd. (svært bratt i starten). Eller man kan gå veien videre innover mot Vikstul, og herfra følge den gamle traktorveien bratt opp fra setra i noen km i retning mot Solheimstulen. Fra det høyeste på denne veien ser man toppen markert mot nord-øst. Ca 4 km

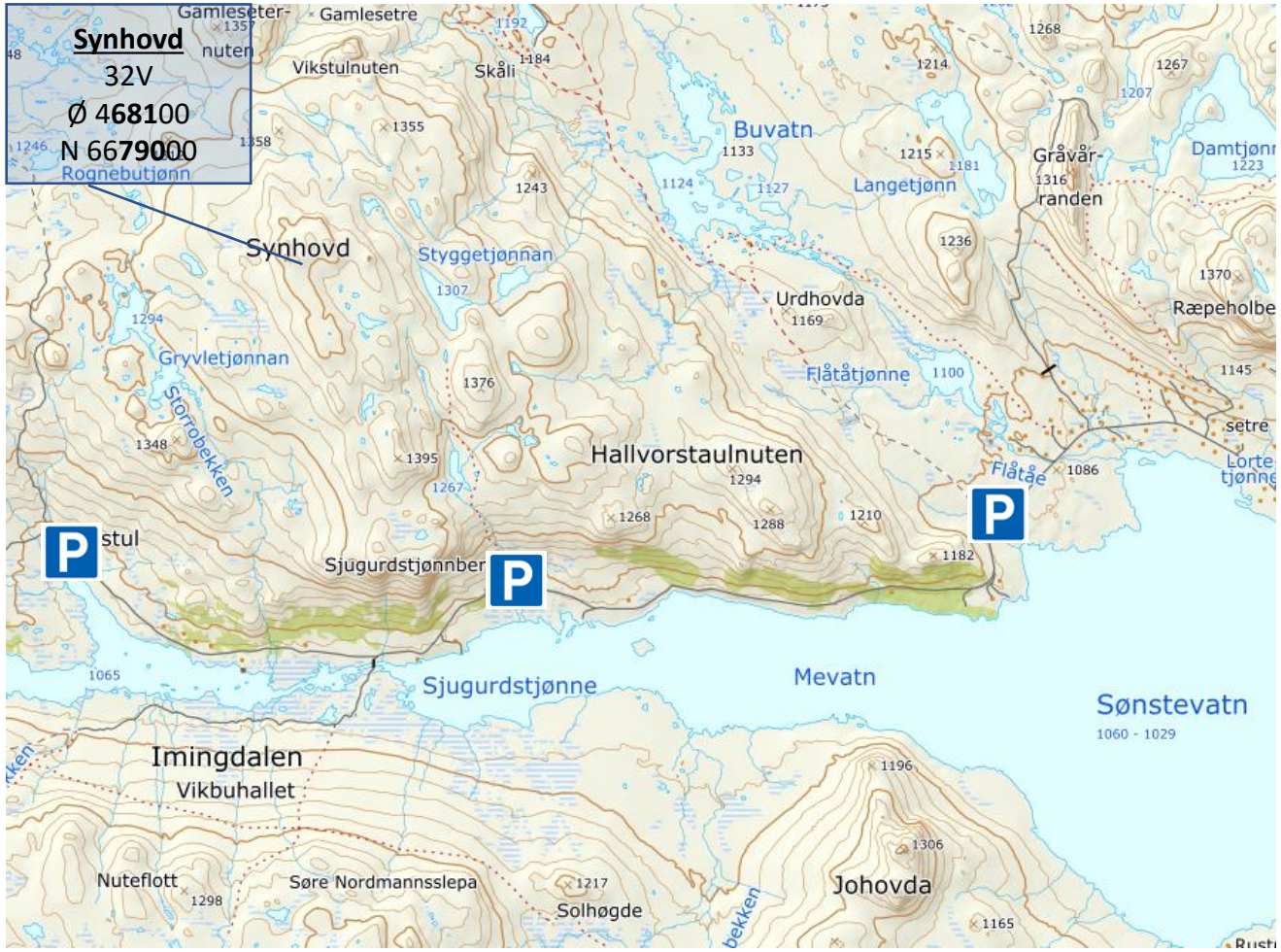

Sigridfjell – 1231 moh

Flott utsiktpunkt på Dagalifjell. Gir et vidt rundskue både vestover, og ikke minst i retning øst, utover blant annet Torsetvatn.

Kjør RV 40 mot Dagalifjell. Parker ved Vasstulan 1100, og følg grusvei som tar av rett bak Vasstulan 1100. Etter 300 meter stopper veien, fortsett videre oppover på meget tydelig sti skiltet ”Syningan”, og som er rød/blåmerket. Etter ca 1 km, stidele, fortsett videre ”halvt høyre”. Stien passerer så etter ca 1,5 km rett under toppen, som derfra er enkel å gå opp på. Tydelig sti.

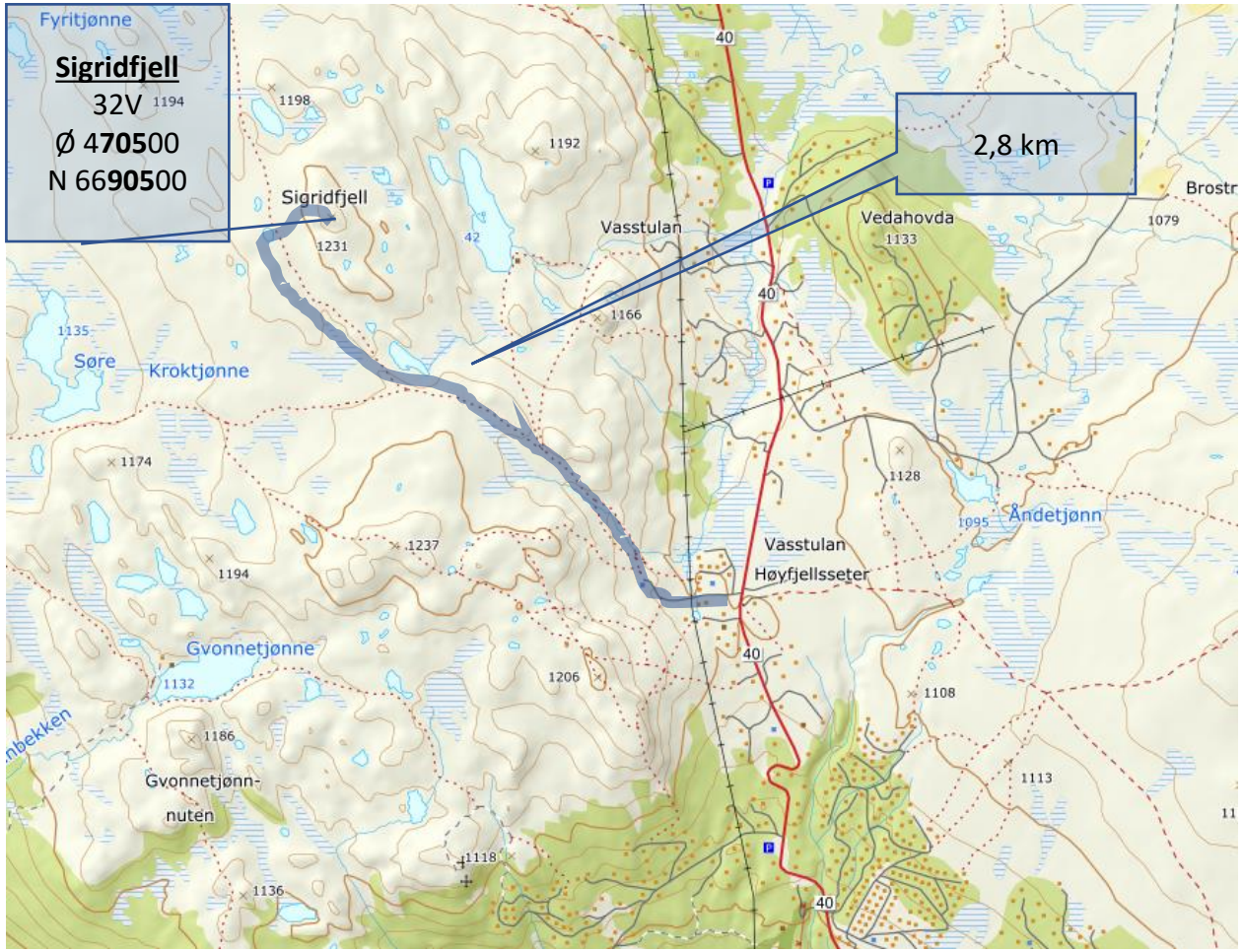

Trollnatten –1106 moh

Toppen ligger på fjellet mellom Smådøl og Tunhovdfjorden. Toppen har fin utsiktpunkt med rundskue i alle retninger.

Alt 1: Kjør Vikangrendveien opp fra Rødberg nesten til endes. Like før gården Solberg står det skilt merket ”Sjåbu/Heisnatten/Kosen” til høyre, ved avkjøring til svært bratt grusvei. Parker her. Følg veien ca 2 km. Når veien deler seg, så hold til høyre (mot Myrset), og gå ca 300 meter, veien slutter. Følg stien opp til vollen. Hold til høyre på vollen, og stien begynner rett nedom hytten. Følg denne stien til et stiskille, ca 100 meter. Henger et skilt, Vehovdfjell, følg denne stien. God sti helt opp til Vehovdfjell. Da ser dere Trollnatten i nord, med liten varde.

Alt 2: En annen mulighet er å kjøre til Tunhovddammen. Ta inn veien på vestsiden av fjorden (bomvei), og parker etter ca 5 km, hvor bomvei tar av til Sjåbu. Gå så bomvei opp til Sjåbu, og følg derfra stien langs kraftlinjene sørover. Etter hvert vil man få toppen av Heisnatten i syne i sør-øst og Vedhovdfjellet i sør-vest.

Her er sykkel et godt alternativ å bruke fra Tunhovddammen til Sjåbu

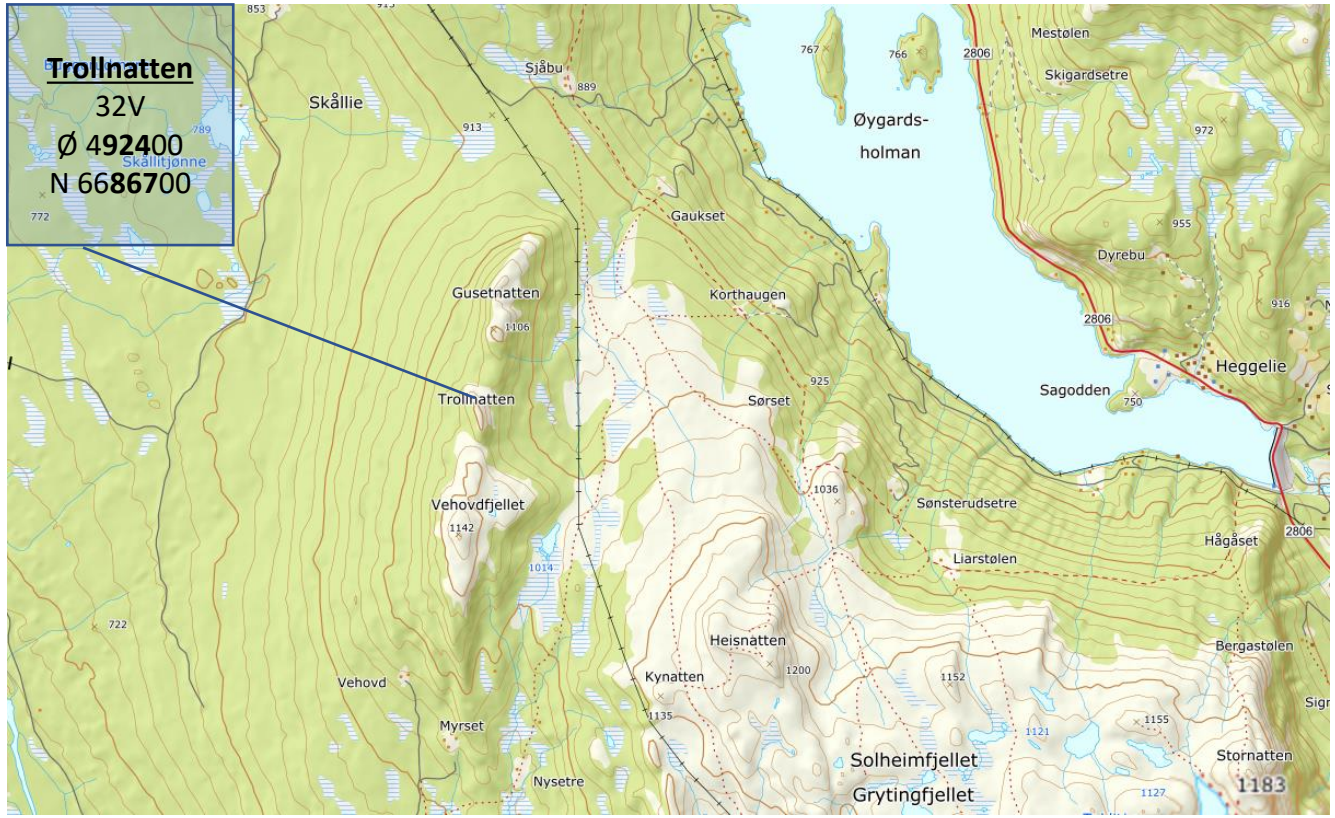

Butjønn natten – 1192 moh

Dominerende topp med flott, stor varde innerst i Øygardsgrendmarka. Fint utsyn både nordover mot fjellpartiene mot Hallingdal, og vest og sørover mot blant annet Hallingskarvet og Eidsfjell i Ytre Nore.

Adkomst: Sving av fra gamle Øygardsgrendveien ved Herjulfsgard, og kjør bomvei innover mot Vassetvatnet. Parker innerst ved Slettastølen ved låst bom. Gå veien/sykle videre innover til Brennbu og fortsett videre opp mot Holmevatn. Etter bratt oppstigning fra Brennbu, akkurat på veien høyeste punkt, tar det av tydelig sti til venstre opp gjennom bjørkeskogen mot snaufjellet. Stien kan følges helt fram til varden på toppen. Ca 5,5 km

Denne ruta passer bra i kombinasjon med sykkel, og da kan det også parkers i enden av Vassetvatnet og sykles til Brennbu
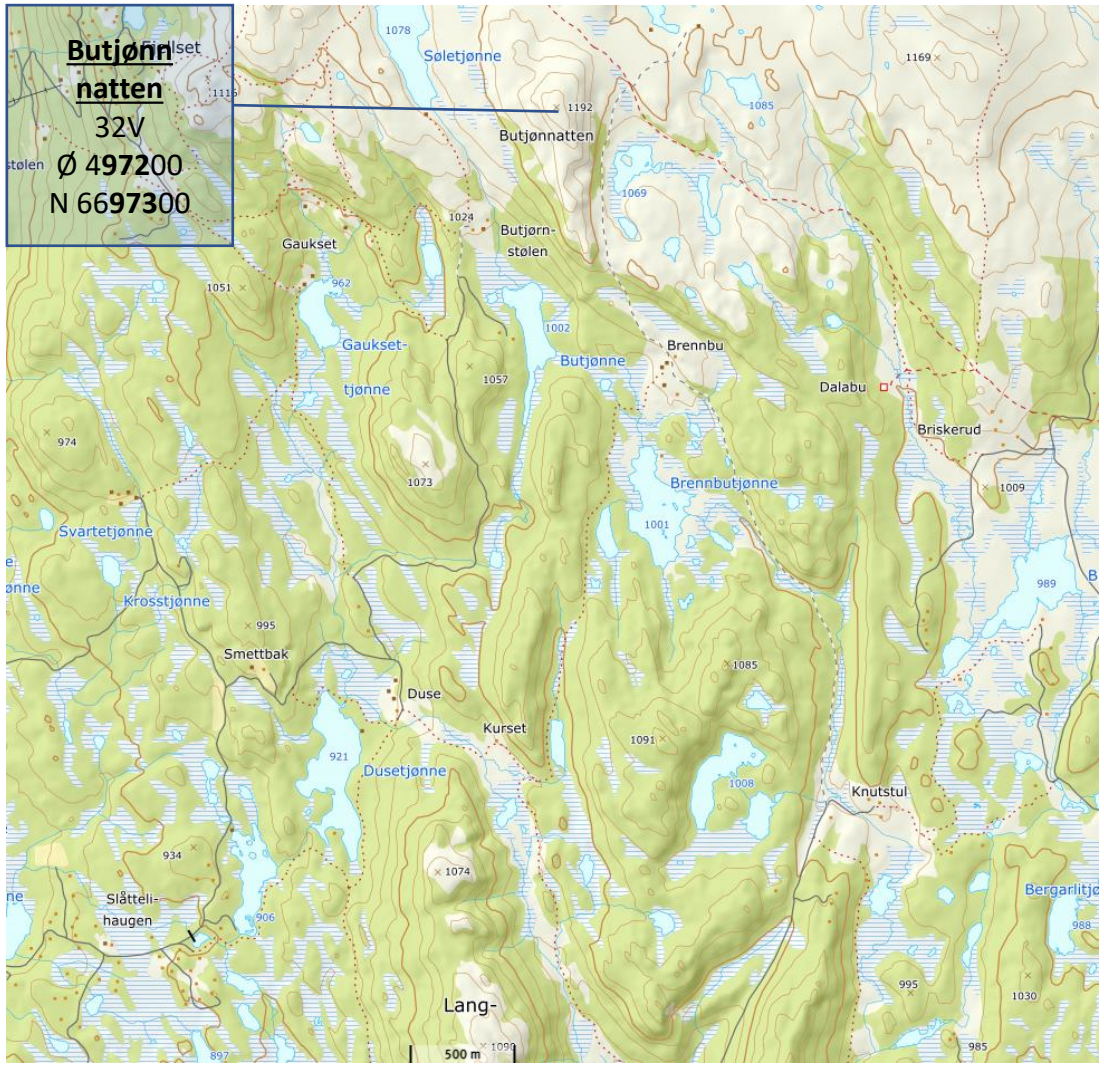
Alt. rute: Også fullt mulig å bruke Fjellset øst for Tunhovdfjorden som utgangspunkt. Herfra fører flere stier inn i området mot Butjønn